

БЕЛОРУССКИЙ НАЦИОНАЛЬНЫЙ ТЕХНИЧЕСКИЙ УНИВЕРСИТЕТ

Факультет АРХИТЕКТУРНЫЙ

Кафедра «ГРАДОСТРОИТЕЛЬСТВО»

ДОНУЩЕН К ЗАЩИТЕ

Заведующий кафедрой

  
Г.А. Потаев

подпись

« 22 » 06 2018 г.


**РАСЧЕТНО-ПОЯСНИТЕЛЬНАЯ ЗАПИСКА  
ДИПЛОМНОГО ПРОЕКТА**

«Культурно-туристский комплекс «Усадьба Грушевка» в Ляховичском  
районе Брестской области»

Специальность 1 69 01 01

АРХИТЕКТУРА


Обучающийся группы 11101612

  
10.06.18

В.Э. Костина

(подпись, дата)

Руководитель




Г.А. Потаев

(подпись, дата)

Консультанты

по архитектуре


  
20.06.18

А.В. Костяшов

(подпись, дата)

транспорту и

вертикальной планировке

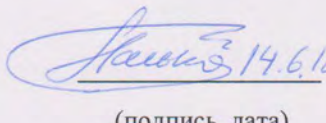
  
11.06.18

Г.С. Питиримов

(подпись, дата)

по экономике и

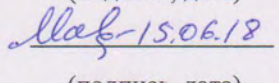
организации строительства

  
14.6.18

Ю.А. Пасько

(подпись, дата)


по экологии

  
15.06.18

Н.А. Макознак

(подпись, дата)

Ответственный за нормоконтроль



И.И. Макеенко

Объем проекта:

расчетно-пояснительная записка - 72 страниц;

графическая часть - 1 листов;

магнитные (цифровые) носители - 2 единиц.

Минск 2018

## РЕФЕРАТ

Дипломный проект: 72 стр., 47 рис., 11 табл., 34 источника.

Культурно-туристский комплекс, реконструкция территории, исторический анализ, анализ существующего состояния, планировочная структура, архитектурно-планировочная организация, архитектурно-ландшафтная организация, функционально-планировочная организация, композиционно-пространственная организация

Объектом проектирования является создание культурно-туристского комплекса на основе усадьбы в поселении Грушевка Ляховичского района Брестской области.

Цель проекта – реконструкция территорий для создания комфортной многофункциональной среды.

В ходе дипломного проектирования выполнены следующие работы: проведены предпроектные исследования территории, разработана идея-концепция реконструкции территории, проработано архитектурно-планировочное решение, предложена система обслуживания, функционального зонирования, разработана организация транспортного обслуживания, велосипедного и пешеходного движения на реконструируемой территории, проработана парковая зона территории.

Областью возможного практического применения является использование материалов дипломного проекта при разработке стратегии развития данной территории.

В процессе дипломного проектирования были учтены существующий зелёный каркас и историческое функциональное зонирование территории. Также были изучены достижения активистов в восстановлении данной территории и межгосударственное соглашение по реконструкции усадьбы.

## СПИСОК ИСПОЛЬЗОВАННОЙ ЛИТЕРАТУРЫ

1. Федорук А.Т. "Старинные усадьбы Берестейщины". Минск, "Беларуская Энцыклапедыя імя Петруся Броўкі", 2004. 576 ст.
2. Дзяржаўны спіс гісторыка-культурных каштоўнасцей Рэспублікі Беларусь, зацверджана пастановай Савета Міністраў Рэспублікі Беларусь 15.06.2006 №762
3. Тадэвуш Рэйтан / Вікіпедыя. [Электронны ресурс]; – Режим доступа: [https://be.wikipedia.org/wiki/%D0%A2%D0%B0%D0%B4%D1%8D%D0%B2%D1%83%D1%88\\_%D0%A0%D1%8D%D0%B9%D1%82%D0%B0%D0%BD](https://be.wikipedia.org/wiki/%D0%A2%D0%B0%D0%B4%D1%8D%D0%B2%D1%83%D1%88_%D0%A0%D1%8D%D0%B9%D1%82%D0%B0%D0%BD)
4. Ключи от старинной усадьбы. [Электронный ресурс]; – Режим доступа: <https://reyten.blogspot.com.by/2017/01/blog-post.html>
5. Несцярчук Л.М. "Замкі, палацы, паркі Берасцейшчыны Х-XX стагоддзяў (гісторыя, стан, перспектывы)". Мінск, БЕЛТА, 2002. 334 ст.
6. "Свод памятников истории и культуры Белоруссии. Брестская область". Минск, "Белорусская Советская Энциклопедия имени Петруся Бровки", 1990
7. "Архітэктура Беларусі. Энцыклапедычны даведнік". Минск, "Беларуская Энцыклапедыя імя Петруся Броўкі", 1993. 620 ст. (с. 189)
8. Aftanazy Roman. "Dzieje rezydencji na dawnych kresach Rzeczypospolitej". Wrocław, Ossolineum, 1991-97 (с. 219-220)
9. Napoleon Orda. Worocewicze k. Pińska 1807 - Warszawa 1883. [Электронный ресурс]; – Режим доступа: [http://www.pinakoteka.zascianek.pl/Orda/Orda\\_Minsk.htm](http://www.pinakoteka.zascianek.pl/Orda/Orda_Minsk.htm)
10. Napoleon Orda. Worocewicze k. Pińska 1807 - Warszawa 1883. [Электронный ресурс]; – Режим доступа: [http://www.pinakoteka.zascianek.pl/Orda/Orda\\_Minsk.htm](http://www.pinakoteka.zascianek.pl/Orda/Orda_Minsk.htm)
11. Миллион евро для Грушевки. [Электронный ресурс]; – Режим доступа: <https://realty.tut.by/news/offtop-realty/568403.html>
12. Потаев Г.А. "Преобразование и развитие городов – центров туризма". Минск, БНТУ, 2010. 226 ст.
13. Лошица (усадьба). [Электронный ресурс]; – Режим доступа: [https://ru.wikipedia.org/wiki/%D0%9B%D0%BE%D1%88%D0%B8%D1%86%D0%B0\\_\(%D1%83%D1%81%D0%B0%D0%B4%D1%8C%D0%B1%D0%B0\)](https://ru.wikipedia.org/wiki/%D0%9B%D0%BE%D1%88%D0%B8%D1%86%D0%B0_(%D1%83%D1%81%D0%B0%D0%B4%D1%8C%D0%B1%D0%B0))
14. Сборник научных работ "Региональная физическая география в новом столетии". Я.К. Еловичева, А.А. Прокудина, А.Е. Яротов, Е.А. Козлов, А.А. Пашковский. "Уникальность Лошицкого парка". Минск, БГУ, 2007 (с. 9)
15. Музейный комплекс «Дудутки». [Электронный ресурс]; – Режим доступа: [http://probelarus.by/belarus/sight/museums/muzeynyy\\_kompleks\\_dudutki.html](http://probelarus.by/belarus/sight/museums/muzeynyy_kompleks_dudutki.html)
16. Агро-туристический комплекс «Наносы-Новоселье». [Электронный ресурс]; – Режим доступа: <http://nanosy.by/>